

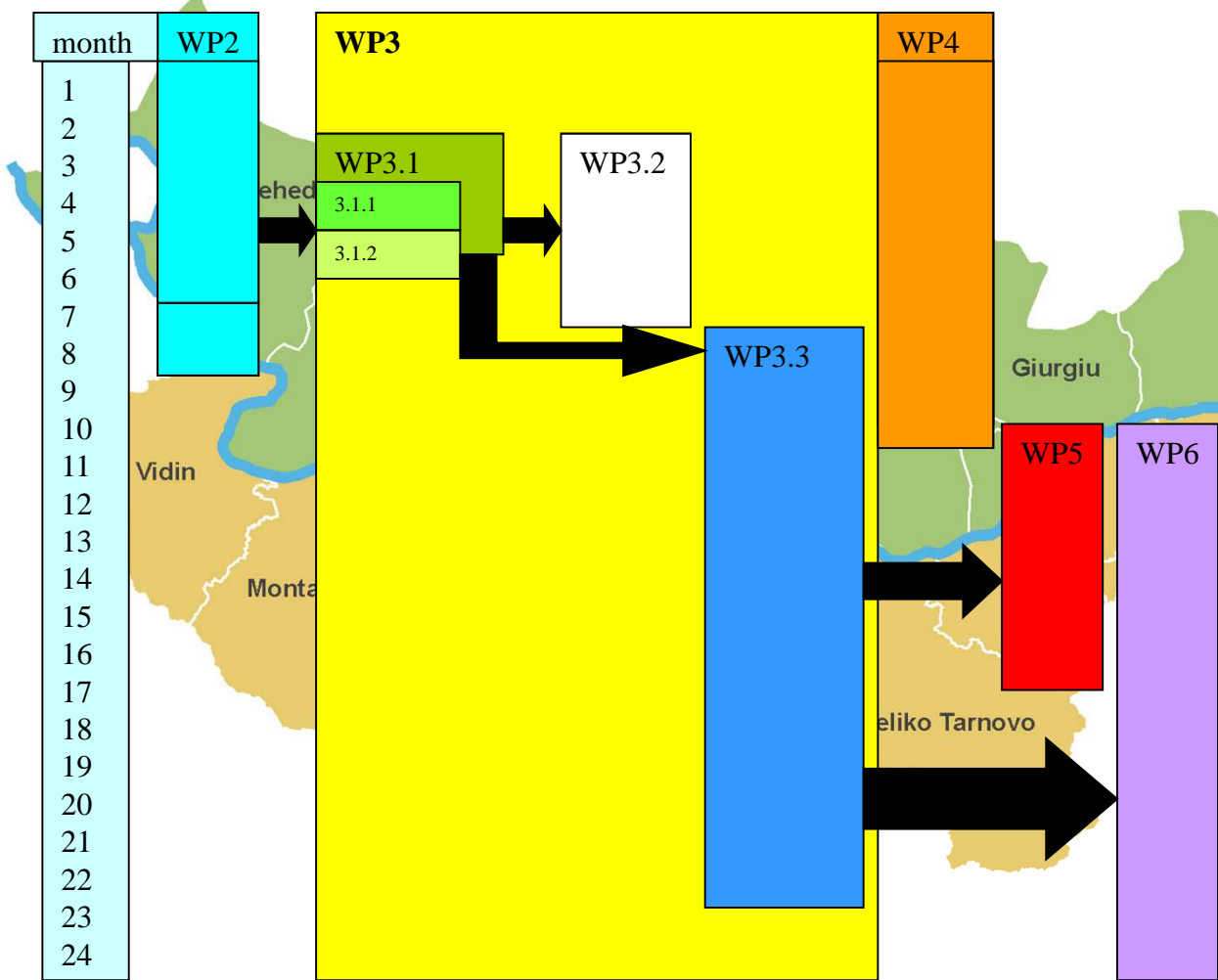
Заглавие на проекта:



**Common Strategy for
Sustainable Territorial
Development of the cross-
border area Romania-Bulgaria**

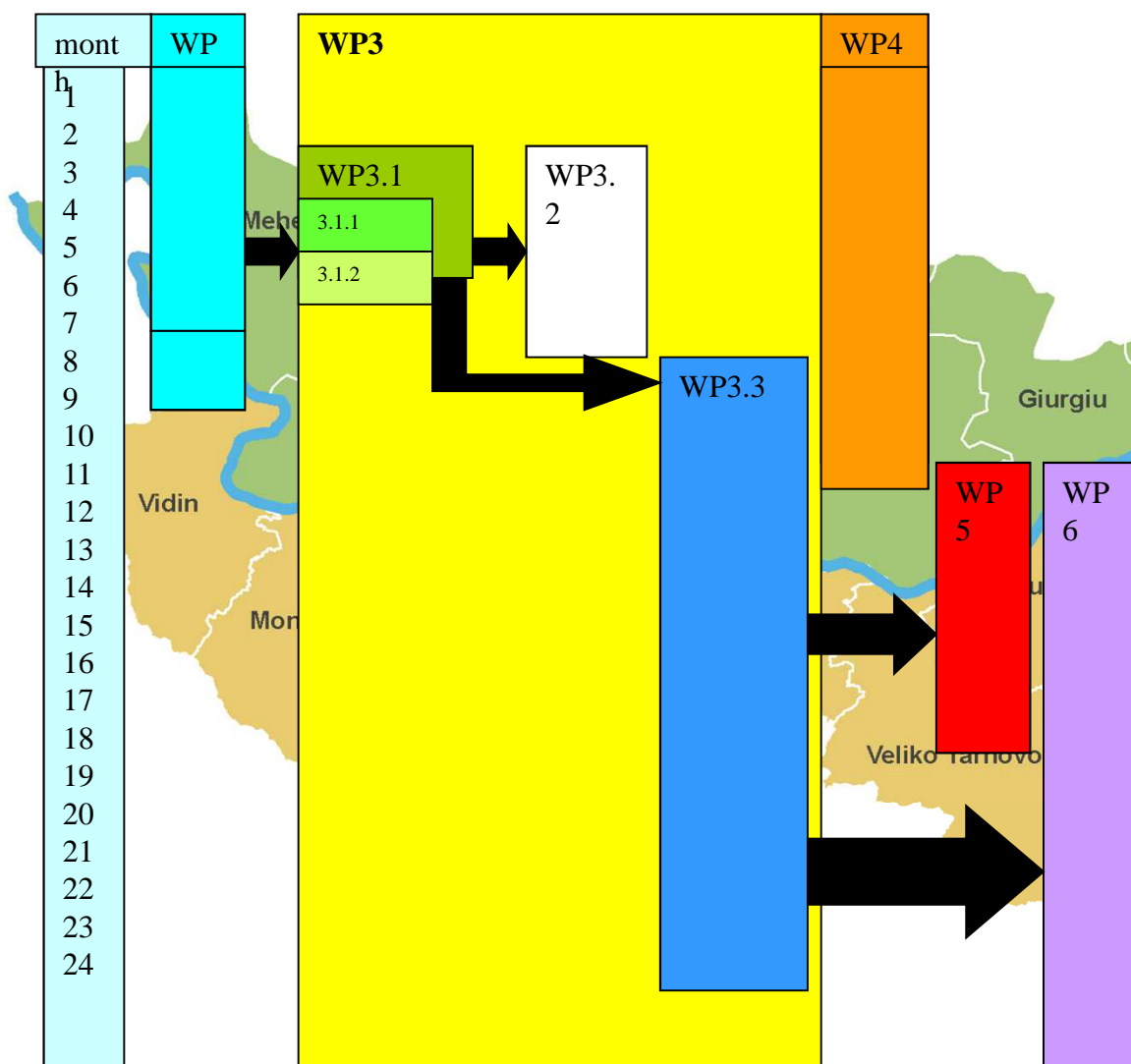
ОБЩО ПРЕДСТАВЯНЕ

Дейности (работни пакети) - 2



- WP2 - Development of a common methodology and monitoring system for territorial development:**
- Preparation of the common methodology for territorial analysis and diagnosis;
 - Preparation of the common methodology for strategic planning process and monitoring;
 - Training and working meetings for efficient use of the CBA methodology;
 - Preparing complementary instruments for territorial monitoring and development.

Деятности (работни пакети) - 3



WP3 - СЪЗДАВАНЕ НА ОБЩИ РЕСУРСИ ЗА АНАЛИЗИ И СТРАТЕГИИ ЗА ЕРИТОРИАЛНО ПЛАНИРАНЕ -

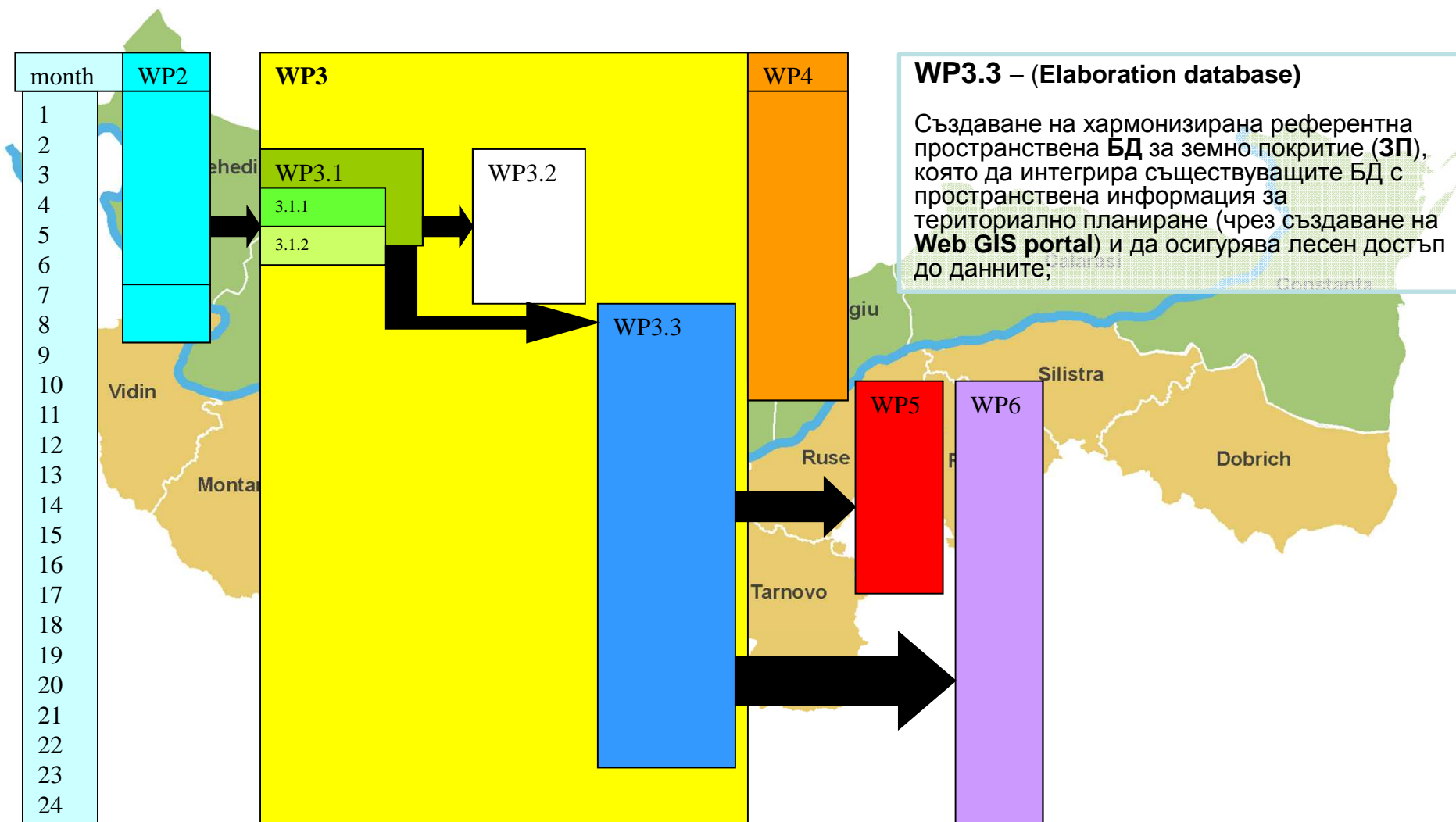
Основната цел е СЪЗДАВАНЕ НА ВСЕОБХВАТНА ПРОСТРАНСТВЕНА БАЗА ДАННИ (БД) (вкл. Общи ресурси и картографични референции)

WP3.1 – (Analysis) Описание, оценка и анализ на съществуващите БД (свързани с ТП), нужди и изисквания (вкл. от HW и SW, и обучение)

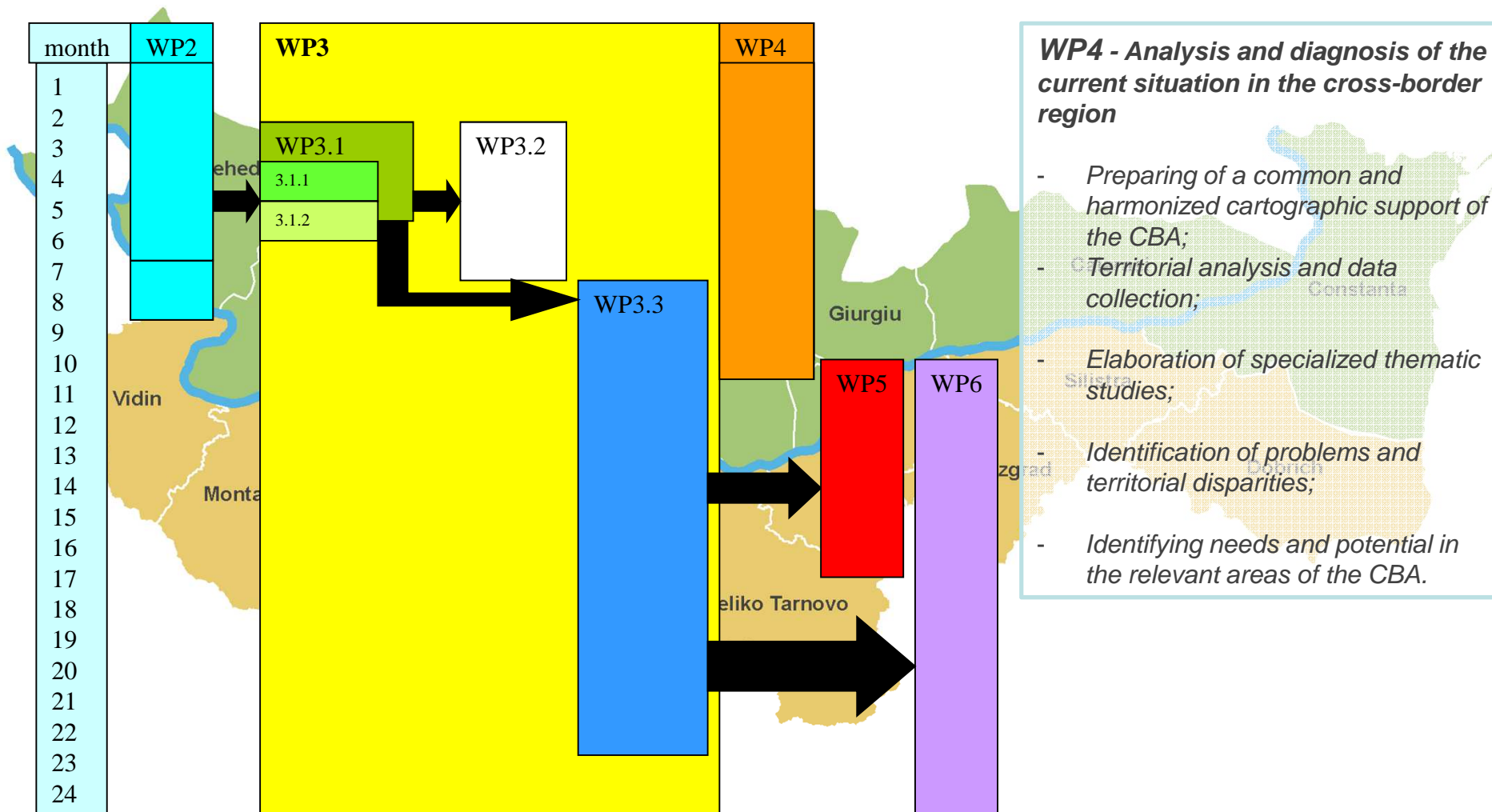
WP3.1.1 - Описание, оценка и анализ на съществуващите системи, методологии, информационни услуги (e-), отнасящи се към хармонизирани SDI (3.1.1), вкл. и правни аспекти; Семинари (на областно ниво - NUTS3 - 1 workshop BG/2 days – в края на м.4 - май), формуляри (въпросници – на общинско ниво) за изисквания към данните и срещи (интервюта – на министерско ниво).
 WP3.1.2 - (Development of **specific methodology**) Проучване и постигане на съгласие за обща методология и спецификации за изграждането на основните пространствени набори от данни (класовете от LCCS), съставляващи общата референтна БД с възможност на инкорпориране на резултатите от другите WPs и тематики (напр., риск, туризъм, Natura 2000 и др.).

WP3.2 – спецификации за HW и SW (свързано с WP3.1)

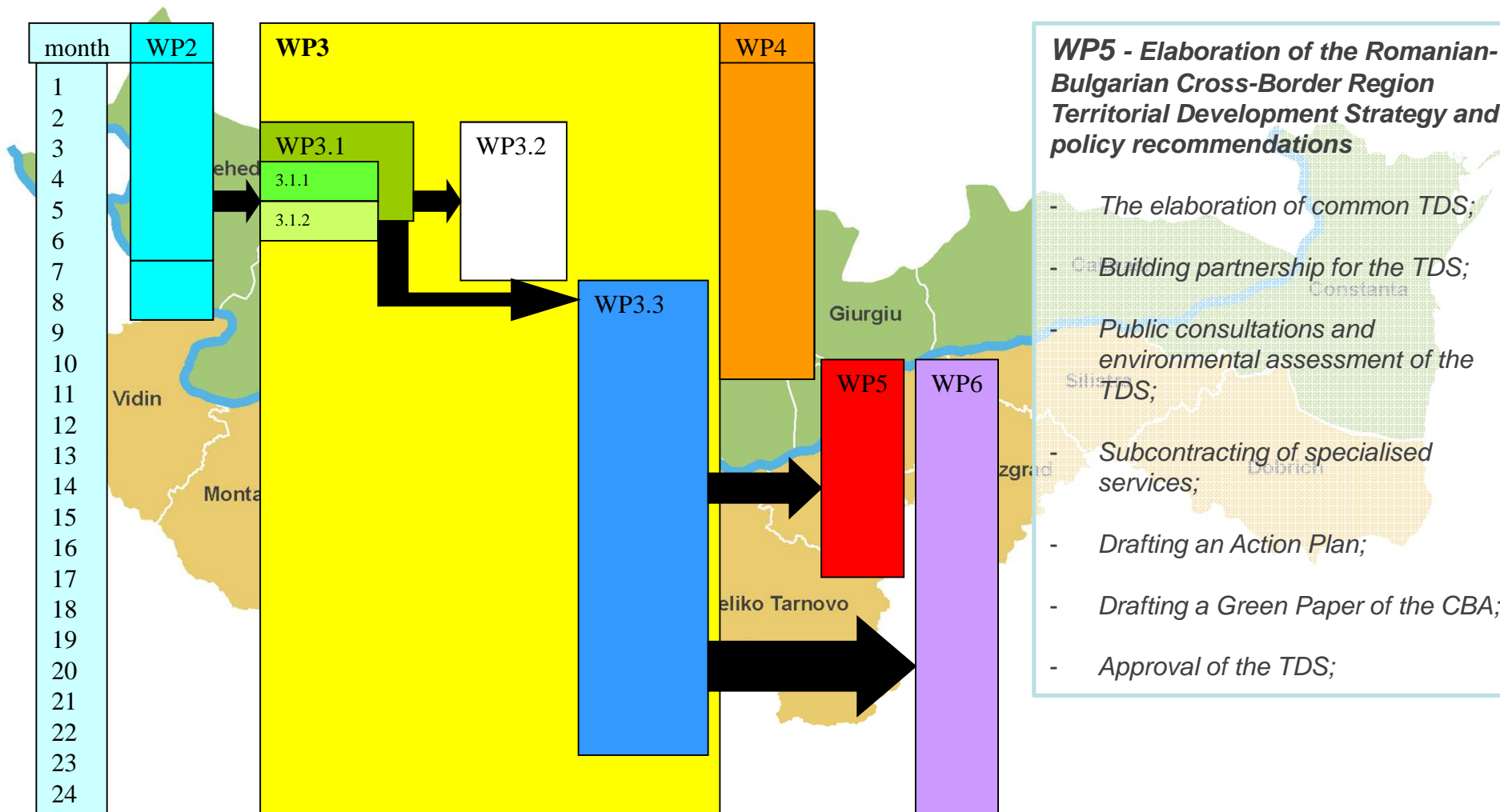
Деятности (работни пакети) – 3.3



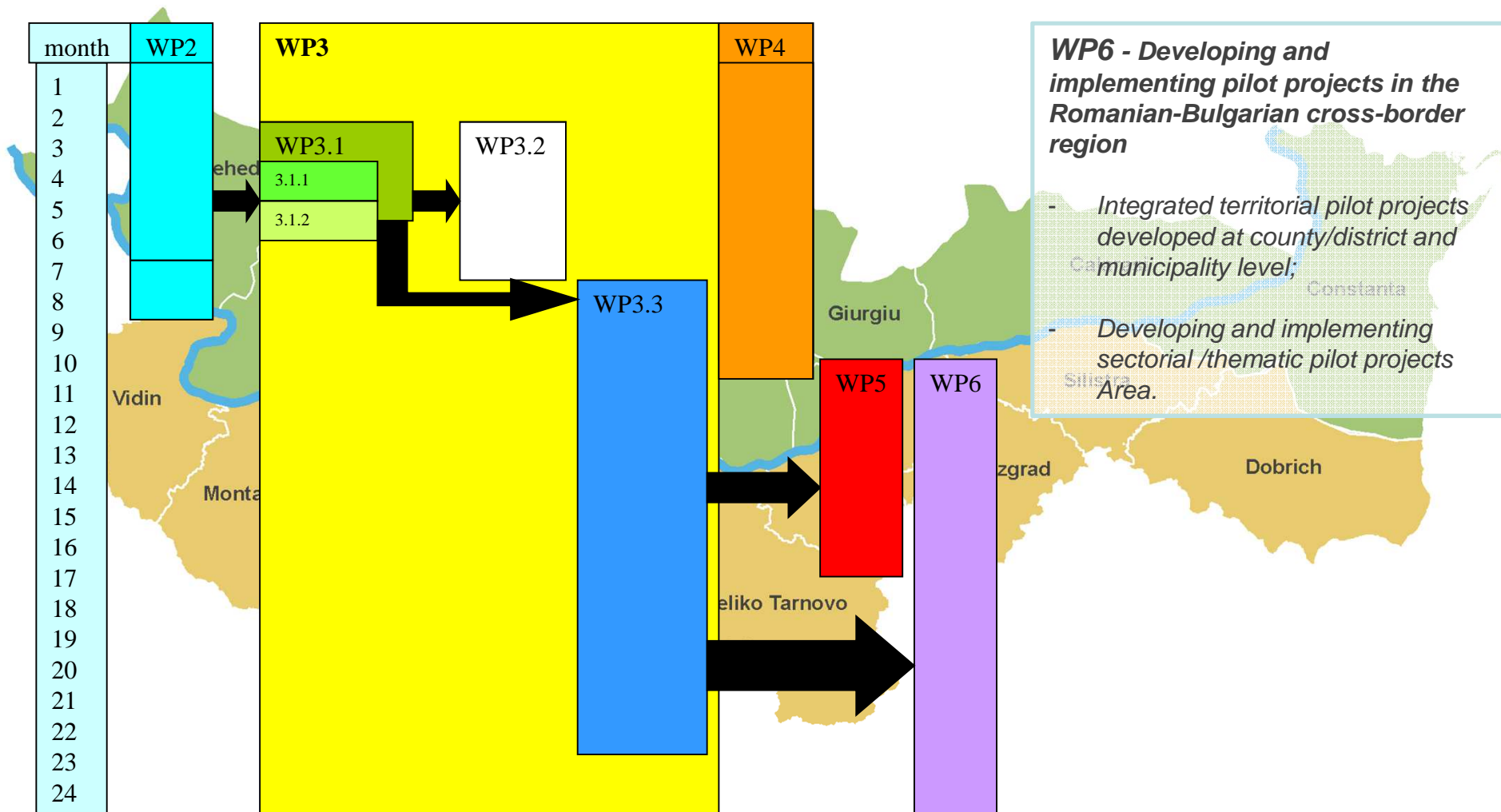
Дейности (работни пакети) – 4



Дейности (работни пакети) – 5



Дейности (работни пакети) – 6



Допълнителни дейности

Ключови насоки:

- **Съвместна и синхронизирана** работа на българските и румънските участници; staff exchange;
- **Запознаване с ESPON** - A comprehensive and up-to-date territorial database is one of the main results of the project. Also, research regarding territorial aspects has a crucial task in elaborating the analysis and in identifying the potential elements and the main problems;
- **Запознаване с „Национален план за развитие”, „Регионални планове за развитие” и „Общински планове за развитие”, на България, главно в направление „налични информационни ресурси”.**